

ROMÂNIA
JUDEȚUL IAȘI
MUNICIPIUL PAȘCANI
CONSILIUL LOCAL

Consiliul Local al Municipiului Pașcani		
PROIECT DE HOTĂRÂRE		
Nr.	153	
An	Lună	Zi
2024	09	02

AVIZAT,
SECRETAR GENERAL
IRINA JITARU

**PROIECT
HOTĂRÂRE**

privind modificarea și completarea Anexei la Hotărârea Consiliului Local al Municipiului Pașcani nr. 53 /1999 privind aprobarea domeniului public al Municipiului Pașcani, jud. Iași, atestat prin Hotărârea nr. 1354/2001, cu modificările și completările ulterioare, prin actualizarea datelor privitoare la numărul de inventar 906 și adăugarea numărului de inventar 4050

Consiliul Local al Municipiului Pașcani, județul Iași;

În baza Referatului de Aprobare nr. 21871/02.09.2024, întocmit de către Primarul municipiului Pașcani, domnul Marius-Nicolae Pintilie;

Având în vedere Adresa nr. 21381/26.08.2024 a dlui manager de proiect Bodoașcă Claudiu prin care solicită însușirea în domeniul public al Municipiului Pașcani a obiectivului de investiții Grădiniță și amenajare teren aferent, situată în str. Ștefan cel Mare, nr. 17;

Având în vedere Procesul verbal de recepție la terminarea lucrărilor nr. 58/14.08.2024 privind execuția lucrărilor aferente investiției „Revitalizarea municipiului Pașcani prin modernizarea infrastructurii educaționale și a infrastructurii publice adiacente”;

În conformitate cu prevederile art. 557 alin. (2), coroborat cu art. 863 lit. f) din Legea nr. 287/2009, Codul civil, republicată, cu modificările și completările ulterioare;

În conformitate cu prevederile art. 129 alin (1) și alin (2) lit. c) coroborat cu articolele 286, alin. (1), 289 alin (4) din Ordonanța de urgență a Guvernului nr. 57 din 3 iulie 2019 privind Codul administrativ, cu modificările și completările ulterioare

Având în vedere Anexa nr. 3 - Inventarul bunurilor publice care aparțin domeniului public al municipiului Pașcani la HG nr. 1354/2001 privind atestarea domeniului public al județului Iași, precum și al municipiilor, orașelor și comunelor din județul Iași;

Având în vedere Anexa nr. 2 - Completări la inventarul bunurilor care aparțin domeniului public al municipiului Pașcani la Hotărârea guvernului nr. 48/2007 ;

Având în vedere Anexa la Hotărârea Consiliului Local al Municipiului Pașcani nr. 53/1999 privind aprobarea domeniului public al Municipiului Pașcani, județul Iași;

Având în vedere Hotărârea Consiliului Local al Municipiului Pașcani nr. 180/2008 privind însușirea în proprietatea publică a mun. Pașcani și în administrarea Consiliului Local al Municipiului Pașcani a imobilelor (clădire și teren) situate în mun. Pașcani, str. Ștefan cel Mare nr.17, în vederea finalizării proiectului tehnic „Centrul de dezvoltare economică Pașcani”;

Având în vedere Actul de alipire autentificat sub nr. 5673/06.10.2010;

Având în vedere prevederile Anexei nr. 1 la Hotărârea Consiliului Local al Municipiului Pașcani nr. 264/2022 privind reevaluarea valorilor de inventar pentru bunurile aparținând proprietății publice a Municipiului Pașcani, însușite prin hotărâri ale Consiliului Local al Municipiului Pașcani, județul Iași;

Având în vedere extrasul de carte funciară pentru informare nr. 32539/27.08.2024;

Având în vedere Adresa nr. 21617/28.08.2024 prin care a fost comunicat valoarea fiecărui obiect în parte aferente investiției „Revitalizarea municipiului Pașcani prin modernizarea infrastructurii educaționale și a infrastructurii publice adiacente”;

Având în vedere Raportul comun de specialitate, întocmit de către Direcția Economică, Compartimentul Patrimoniu și Contracte și Compartimentul Juridic și Contencios din cadrul aparatului de specialitate al Primarului Municipiului Pașcani, înregistrat sub nr. 21871/02.09.2024;

Având în vedere Rapoartele de avizare ale următoarelor comisii de specialitate din cadrul Consiliului Local al Municipiului Pașcani:

➤ Comisiei de organizare și dezvoltare urbanistică, realizarea lucrărilor publice, protecția mediului, ecologie, patrimoniu, înregistrat sub nr. _____ / _____.2024;

➤ Comisiei de prognoze economico-sociale, buget, finanțe, industrie, agricultură, silvicultură, prestări servicii, comerț și IMM-uri, programe europene, atragere de fonduri structurale și relații externe, înregistrat sub nr. _____ / _____.2024;

➤ Comisiei juridice, ordine publică, administrație publică, drepturile omului și libertăți cetățenești, înregistrat sub nr. _____ / _____.2024;

➤ Comisia pentru învățământ și activități științifice, cultură, conservarea monumentelor istorice, culte, tineret, sport și turism, sănătate, muncă, protecție socială și combaterea sărăciei, înregistrat sub nr. _____ / _____.2024;

În temeiul dispozițiilor art. 139, alin (1) și ale art. 196 alin (1), lit a) din Ordonanța de Urgență a Guvernului nr. 57 din 3 iulie 2019 privind Codul administrativ, cu modificările și completările ulterioare;

HOTĂRĂȘTE:

Art.1. Se modifică și se completează Anexa la Hotărârea Consiliului Local al Municipiului Pașcani nr. 53 /1999 privind aprobarea domeniului public al Municipiului Pașcani, jud. Iași, atestat prin Hotărârea nr. 1354/2001, cu modificările și completările ulterioare, prin actualizarea datelor privitoare la numărul de inventar 906, adăugarea numărului de inventar 4050 prezentate în Anexa nr. 1, și în baza planului de amplasament și delimitare a imobilului conform Anexei nr. 2, părți integrante din prezenta hotărâre.

Art.2. Comisia nominalizată prin Dispoziția Primarului Municipiului Pașcani nr. 1431 / 27.11.2020 va actualiza inventarul bunurilor care alcătuiesc domeniul public al Municipiului Pașcani în termen de 90 de zile de la data adoptării prezentei hotărâri.

Art.3. Prezenta hotărâre va fi dusă la îndeplinire de către Primarul Municipiului Pașcani prin Direcția Economică, Serviciul Urbanism și Amenajări Teritoriale, Compartimentul Patrimoniu și Contracte, Compartimentul Juridic și Contencios.

Art.4. Începând cu data adoptării prezentei hotărâri orice prevederi contrare se abrogă.

Art.5. Serviciul Administrație Publică va comunica, în copie, prezenta hotărâre către:

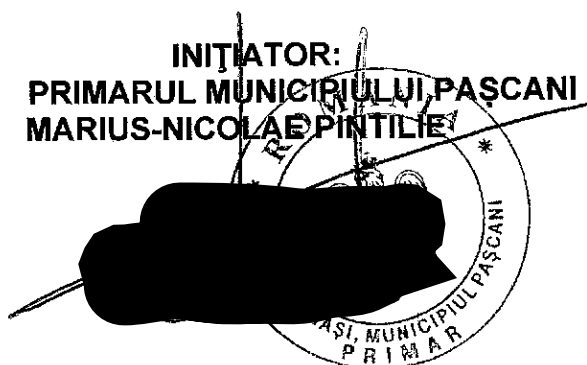
- Instituția Prefectului județului Iași;
- Primarul municipiului Pașcani;
- Direcția Economică;
- Serviciul Urbanism și Amenajări Teritoriale;
- Compartimentul Patrimoniu și Contracte;
- Compartimentul Juridic și Contencios.

**PREȘEDINTE DE ȘEDINȚĂ
CONSILIER LOCAL,**

Nr. _____
Din _____, _____.2024

**CONTRASEMNEAZĂ PENTRU LEGALITATE
SECRETAR GENERAL,
IRINA JITARU**

**INIȚIATOR:
PRIMARUL MUNICIPIULUI PAȘCANI
MARIUS-NICOLAE PINTILIE**



INVENTARUL

bunurilor care aparțin domeniului public al municipiului Pașcani – completare

Nr. Crt. (inv.)	Codul de clasificare	Denumirea bunului	Elemente de identificare	Anul dobândirii sau dării în folosință	Valoarea de inventar [LEI]	Situația actuală	juridică
0	1	2	3	4	5	6	
4050	1.3.7.2	Grădiniță	Strada Ștefan cel Mare , nr. 17 P+2E, SC=867 mp, S desf= 2016,11 mp	2024	9.943.56,51	Proprietate publică	
906	1.3.7.1	Teren aferent	Strada Ștefan cel Mare , nr. 17 S = 4.355 mp Nr. Cad. 61280	2010	872,975.03	Proprietate publică HG 48/2007 HCL 180/2008	

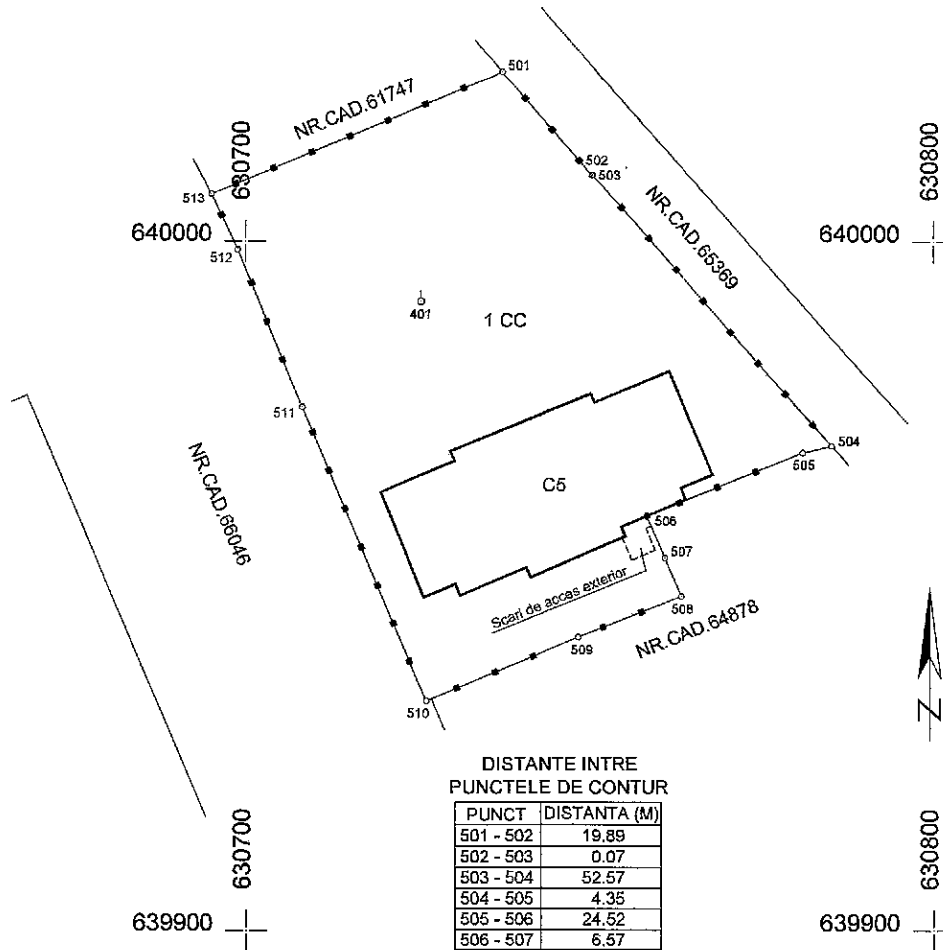
Întocmit,

Comp. Patrimoțiu și Contracte
Cons. Jr. Bogdan LunguServiciul Buget, Financiar, Contabilitate
Șef Serv. Ana Grigoraș

PLAN DE AMPLASAMENT SI DELIMITARE A IMOBILULUI

Scara 1 : 1000

Nr. Cadastral	Suprafata masurata a imobilului (mp)	Adresa imobilului
61280	4355.00	Intravilan Mun. Pascani, Str. Stefan Cel Mare, Nr. 17, Jud. Iasi
Cartea Funciara Nr.		Unitatea Administrativ-Teritoriala (UAT)
61280		Mun. Pascani



DISTANTE INTRE PUNCTELE DE CONTUR

PUNCT	DISTANTA (M)
501 - 502	19.89
502 - 503	0.07
503 - 504	52.57
504 - 505	4.35
505 - 506	24.52
506 - 507	6.57
507 - 508	6.01
508 - 509	16.16
509 - 510	23.97
510 - 511	46.42
511 - 512	24.60
512 - 513	8.94
513 - 501	45.92

A. Date referitoare la teren

Nr. Parcela	Categorie de folosinta	Suprafata (mp)	Mentiuni
1	CC	4355.00	Teren imprejmuit cu gard de metal
Total		4355.00	

B. Date referitoare la constructii

Cod Constr.	Destinatia	Suprafata construita la sol (mp)	Mentiuni
C5	CAS	867.00	Gradinita (P+2E), construita in anul 2024, conform Autorizatiei de construire nr. 124/28.11.2022; S construita desfasurata = 2016.11 mp; 16 locuri de parcare
Total		867.00	

Suprafata totala masurata a imobilului = 4355.00 mp

Suprafata din act = 4355.00 mp

<p>Executant autorizat: S.C. AGENTIA DE CONSULTANTA SI MASURATORI TERESTRE S.R.L.</p> <p>Confirm executarea masuratorilor la teren, corectitudinea intocmirii documentatiei cadastrale si corespondenta acestora cu realitatea din teren</p> <p>Data: <u>28.08.2024</u></p>	<p>Inspector:</p> <p>Confirm introducerea imobilului in baza de date integrata si atribuirea numarului cadastral</p> <p>Data: _____</p>
--	---



REFERAT DE APROBARE

privind modificarea și completarea Anexei la Hotărârea Consiliului Local al Municipiului Pașcani nr. 53 /1999 privind aprobarea domeniului public al Municipiului Pașcani, jud. Iași, atestat prin Hotărârea nr. 1354/2001, cu modificările și completările ulterioare, prin actualizarea datelor privitoare la numărul de inventar 906 și adăugarea numărului de inventar 4050

Având în vedere Adresa nr. 21381/26.08.2024 a dlui manager de proiect Bodoască Claudiu prin care solicită însușirea în domeniul public al Municipiului Pașcani a obiectivului de investiții Grădiniță și amenajare teren aferent, situată în str. Ștefan cel Mare, nr. 17;

Având în vedere Procesul verbal de recepție la terminarea lucrărilor nr. 58/14.08.2024 privind execuția lucrărilor aferente investiției „Revitalizarea municipiului Pașcani prin modernizarea infrastructurii educaționale și a infrastructurii publice adiacente”;

În conformitate cu prevederile art. 557 alin. (2), coroborat cu art. 863 lit. f) din Legea nr. 287/2009, Codul civil, republicată, cu modificările și completările ulterioare;

În conformitate cu prevederile art. 129 alin (1) și alin (2) lit. c) coroborat cu articolele 286, alin. (1), 289 alin (4) din Ordonanța de urgență a Guvernului nr. 57 din 3 iulie 2019 privind Codul administrativ, cu modificările și completările ulterioare;

Având în vedere Anexa nr. 3 - Inventarul bunurilor publice care aparțin domeniului public al Municipiului Pașcani la HG nr. 1354/2001 privind atestarea domeniului public al județului Iași, precum și al municipiilor, orașelor și comunelor din județul Iași;

Având în vedere Anexa nr. 2 - Completări la inventarul bunurilor care aparțin domeniului public al municipiului Pașcani la Hotărârea guvernului nr. 48/2007;

Având în vedere Anexa la Hotărârea Consiliului Local al Municipiului Pașcani nr. 53/1999 privind aprobarea domeniului public al Municipiului Pașcani, județul Iași;

Având în vedere Hotărârea Consiliului Local al Municipiului Pașcani nr. 180/2008 privind însușirea în proprietatea publică a mun. Pașcani și în administrarea Hotărârea Consiliului Local al Municipiului Pașcani a imobilelor (clădire și teren) situate în mun. Pașcani, str. Ștefan cel Mare nr.17, în vederea finalizării proiectului tehnic „Centrul de dezvoltare economică Pașcani”;

Având în vedere Actul de alipire autentificat sub nr. 5673/06.10.2010;

Având în vedere prevederile Anexei nr. 1 la Hotărârea Consiliului Local al Municipiului Pașcani nr. 264/2022 privind reevaluarea valorilor de inventar pentru bunurile aparținând proprietății publice a Municipiului Pașcani, însușite prin hotărâri ale Consiliului Local al Municipiului Pașcani, județul Iași;

Având în vedere extrasul de carte funciară pentru informare nr. 32539/27.08.2024;


Având în vedere Adresa nr. 21617/28.08.2024 prin care a fost comunicat valoarea fiecărui obiect în parte aferente investiției „Revitalizarea municipiului Pașcani prin modernizarea infrastructurii educaționale și a infrastructurii publice adiacente”;

În vederea evidențierii corecte și reale a situațiilor de fapt în cadrul documentelor de inventariere a bunurilor proprietate publică la nivelul Primăriei Municipiului Pașcani prin însușirea unei construcții noi în domeniul public al municipiului Pașcani și actualizarea unui imobil ce au făcut obiectul lucrărilor aferente investiției „Revitalizarea municipiului Pașcani prin modernizarea infrastructurii educaționale și a infrastructurii publice adiacente”;

Față de cele mai sus expuse propun spre dezbateri și aprobare Consiliului Local al municipiului Pașcani, proiectul de hotărâre privind modificarea și completarea Anexei la Hotărârea Consiliului Local al Municipiului Pașcani nr. 53 /1999 privind aprobarea domeniului public al Municipiului Pașcani, jud. Iași, atestat prin Hotărârea nr. 1354/2001, cu modificările și completările ulterioare, prin actualizarea datelor privitoare la numărul de inventar 906 și adăugarea numărului de inventar 4050, în forma prezentată.

”

PRIMAR
Marius Nicolae Pintilie



R A P O R T

privind modificarea și completarea Anexei la Hotărârea Consiliului Local al Municipiului Pașcani nr. 53 /1999 privind aprobarea domeniului public al Municipiului Pașcani, jud. Iasi, atestat prin Hotărârea nr. 1354/2001, cu modificările și completările ulterioare, prin actualizarea datelor privitoare la numărul de inventar 906 și adăugarea numărului de inventar 4050

În baza Referatului de Aprobare nr. 21871 / 102.09.2024, întocmit de către Primarul municipiului Pașcani, domnul Marius-Nicolae Pintilie;

Având în vedere Adresa nr. 21381/26.08.2024 a dlui manager de proiect Bodoașcă Claudiu prin care solicită însușirea în domeniul public al Municipiului Pașcani a obiectivului de investiții Grădiniță și amenajare teren aferent, situată în str. Ștefan cel Mare, nr. 17;

Având în vedere Procesul verbal de recepție la terminarea lucrărilor nr. 58/14.08.2024 privind execuția lucrărilor aferente investiției „Revitalizarea municipiului Pașcani prin modernizarea infrastructurii educaționale și a infrastructurii publice adiacente”;

În conformitate art. 557 alin (2) coroborat cu prevederile art. 863 lit. f) din Legea nr. 287/2009, Codul civil, republicată și actualizată, potrivit căror :

- art. 557, alin (2): “În cazurile prevăzute de lege, proprietatea se poate dobândi prin efectul unui act administrativ.”

- art. 863, lit. f) : “Cazurile de dobândire a dreptului de proprietate publică. Dreptul de proprietate publică se dobândește:

f) prin alte moduri stabilite de lege.”

În conformitate cu prevederile art. 129 alin (1) și alin (2) lit. c) coroborat cu articolele 286, alin. (1), 289 alin (4) din Ordonanța de urgență a Guvernului nr. 57 din 3 iulie 2019 privind Codul administrativ, cu modificările și completările ulterioare, potrivit căror :

- art. 129 alin (1) și alin (2) : “ Atribuțiile consiliului local

(1) Consiliul local are inițiativă și hotărăște, în condițiile legii, în toate problemele de interes local, cu excepția celor care sunt date prin lege în competența altor autorități ale administrației publice locale sau centrale.

(2) Consiliul local exercită următoarele categorii de atribuții:

c) atribuții privind administrarea domeniului public și privat al comunei, orașului sau municipiului;

- art. 286 : “ Domeniu public

(1) Domeniul public este alcătuit din bunurile prevăzute la art. 136 alin. (3) din Constituție, din cele stabilite în anexele nr. 2-4 și din orice alte bunuri care, potrivit legii sau prin natura lor, sunt de uz sau de interes public, și sunt dobândite de stat sau de unitățile administrativ-teritoriale prin unul dintre modurile prevăzute de lege.

(2) Domeniul public al statului este alcătuit din bunurile prevăzute la art. 136 alin. (3) din Constituție, din cele prevăzute în anexa nr. 2, precum și din alte bunuri care, potrivit legii sau prin natura lor, sunt de uz sau de interes public național.

(3) Domeniul public al județului este alcătuit din bunurile prevăzute în anexa nr. 3, precum și din alte bunuri de uz sau de interes public județean, declarate ca atare prin hotărâre a consiliului județean, dacă nu sunt declarate prin lege ca fiind bunuri de uz sau de interes public național.

(4) Domeniul public al comunei, al orașului sau al municipiului este alcătuit din bunurile prevăzute în anexa nr. 4, precum și din alte bunuri de uz sau de



NR: 21872

DATA: 02/09/2024

COD: 177EE

interes public local, declarate ca atare prin hotărâre a consiliului local, dacă nu sunt declarate prin lege ca fiind bunuri de uz sau de interes public național ori județean.”

- art 289 alin (4) : "Inventarierea bunurilor din domeniul public al unităților administrativ-teritoriale

(4) Comisia prevăzută la alin. (2) are obligația să actualizeze inventarul bunurilor care alcătuiesc domeniul public al unității administrativ-teritoriale în termen de cel mult 90 de zile de la modificarea regimului juridic al bunurilor respective.”

Având în vedere Anexa nr. 3 - Inventarul bunurilor publice care aparțin domeniului public al Municipiului Pașcani la HG nr. 1354/2001 privind atestarea domeniului public al județului Iași, precum și al municipiilor, orașelor și comunelor din județul Iași;

Având în vedere Anexa nr. 2 - Completări la inventarul bunurilor care aparțin domeniului public al municipiului Pașcani la Hotărârea guvernului nr. 48/2007 ;

Având în vedere Anexa la Hotărârea Consiliului Local al Municipiului Pașcani nr. 53/1999 privind aprobarea domeniului public al Municipiului Pașcani, județul Iași;

Având în vedere Hotărârea Consiliului Local al Municipiului Pașcani nr. 180/2008 privind însușirea în proprietatea publică a mun. Pașcani și în administrarea Hotărârea Consiliului Local al Municipiului Pașcani a imobilelor (clădire și teren) situate în mun. Pașcani, str. Ștefan cel Mare nr.17, în vederea finalizării proiectului tehnic „Centrul de dezvoltare economică Pașcani”;

Având în vedere Actul de alipire autentificat sub nr. 5673/06.10.2010;


Având în vedere prevederile Anexei nr. 1 la Hotărârea Consiliului Local al Municipiului Pașcani nr. 264/2022 privind reevaluarea valorilor de inventar pentru bunurile aparținând proprietății publice a Municipiului Pașcani, însușite prin hotărâri ale Consiliului Local al Municipiului Pașcani, județul Iași;

Având în vedere extrasul de carte funciară pentru informare nr. 32539/27.08.2024;

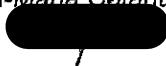
Având în vedere Adresa nr. 21617/28.08.2024 prin care a fost comunicat valoarea fiecărui obiect în parte aferente investiției „Revitalizarea municipiului Pașcani prin modernizarea infrastructurii educaționale și a infrastructurii publice adiacente”;

Față de cele menționate Direcția Economică, Compartimentul Patrimoniu și Contracte, Compartimentul Juridic și Contencios, din cadrul aparatului de specialitate al Primarului Municipiului Pașcani, înaintează spre analiză și dezbatere Consiliului Local al Municipiului Pașcani proiectul de hotărâre privind modificarea și completarea Anexei la Hotărârea Consiliului Local al Municipiului Pașcani nr. 53 /1999 privind aprobarea domeniului public al Municipiului Pașcani, jud. Iași, atestat prin Hotărârea nr. 1354/2001, cu modificările și completările ulterioare, prin actualizarea datelor privitoare la numărul de inventar 906 și adăugarea numărului de inventar 4050, în forma prezentată de inițiator.

Direcția Economică
Șef Serv. Ana Grigoraș



Compartimentul Juridic și Contencios
Cons.jr. Dana-Maria Căfariu



Compartiment Patrimoniu și Contracte
Cons. Jr. Bogdan Lungu



**EXTRAS DE CARTE FUNCİARĂ
 PENTRU INFORMARE**

Carte Funciară Nr. 61280 Pascani

Cod verificare
 100174908090



A. Partea I. Descrierea imobilului

TEREN Intravilan

Adresa: Loc. Pascani, Str STEFAN CEL MARE, Nr. 17, Jud. Iasi

Nr. Crt	Nr. cadastral Nr. topografic	Suprafața* (mp)	Observații / Referințe
A1	61280	4.355	...

Construcții

Crt	Nr cadastral Nr. topografic	Adresa	Observații / Referințe
A1.1	61280-C1	Loc. Pascani, Str STEFAN CEL MARE, Jud. Iasi	S. construita la sol:660 mp;
A1.2	61280-C2	Loc. Pascani, Str STEFAN CEL MARE, Jud. Iasi	S. construita la sol:125 mp;

B. Partea II. Proprietari și acte

Înscrieri privitoare la dreptul de proprietate și alte drepturi reale	Referințe
13029 / 06/10/2010	
Act Notarial nr. 5673, din 06/10/2010 emis de BNP ZAHARIA CAMELIA MANUELA (-act de alipire;Act act administrativ, 329, 31.10.2008, emis de PRIMARIA PASCANI, (hotararae C.J.Iasi);Hotararea C.L a Municipiului Pascani nr 180.12.11.2008 ;; Act act administrativ, 48, 17.01.2007, emis de GUVERNUL ROMANIEI, anexa 2- inventarul bunurilor care apartin domeniului public al Municipiului Pascani; HG nr. 1354.27-12-2001 emisa de GUVERNUL ROMANIEI; anexa 3- inventarul bunurilor care apartin domeniului public al Municipiului Pascani; Hotararea nr. 53.23.08.1999 emisa de CONSILIUL LOCAL PASCANI; raport de constatare nr. 6287.09.05.2007; adresa nr. 10630.03.06.2010 eliberata de Primaria Municipiului Pascani);	
B2	Intabulare, drept de PROPRIETATE, dobandit prin Construire, cota actuala 1/1 1) MUNICIPIUL PASCANI , domeniul public <i>OBSERVATII: pozitie transcrisa din CF 60676/Pascani/Pascani, incheierea nr. 6190din 25-MAY-10 pozitie transcrisa din CF 60676/Pascani, incheierea nr. 6190din 25-MAY-10; pozitie transcrisa din CF 61110/Pascani, incheierea nr. 7322din 14-JUN-10</i>
Act Notarial nr. 2344, din 06/05/2010 emis de BNP ZAHARIA E.;	
B3	se actualizeaza informatiile tehnice conform documentatiei cadastrale in sensul ca se modifica limita si suprafata imobilului <i>OBSERVATII: pozitie transcrisa din CF 60676/Pascani/Pascani, incheierea nr. 7292din 11-JUN-10</i>
13226 / 12/10/2010	
Act Administrativ nr. certificat nr. 19304, din 06/10/2010 emis de PRIMARIA MUNICIPIULUI PASCANI;	
B4	se noteaza schimbarea denumirii strazii din STEFAN CEL MARE in STEFAN CEL MARE, NR. 17

C. Partea III. SARCINI

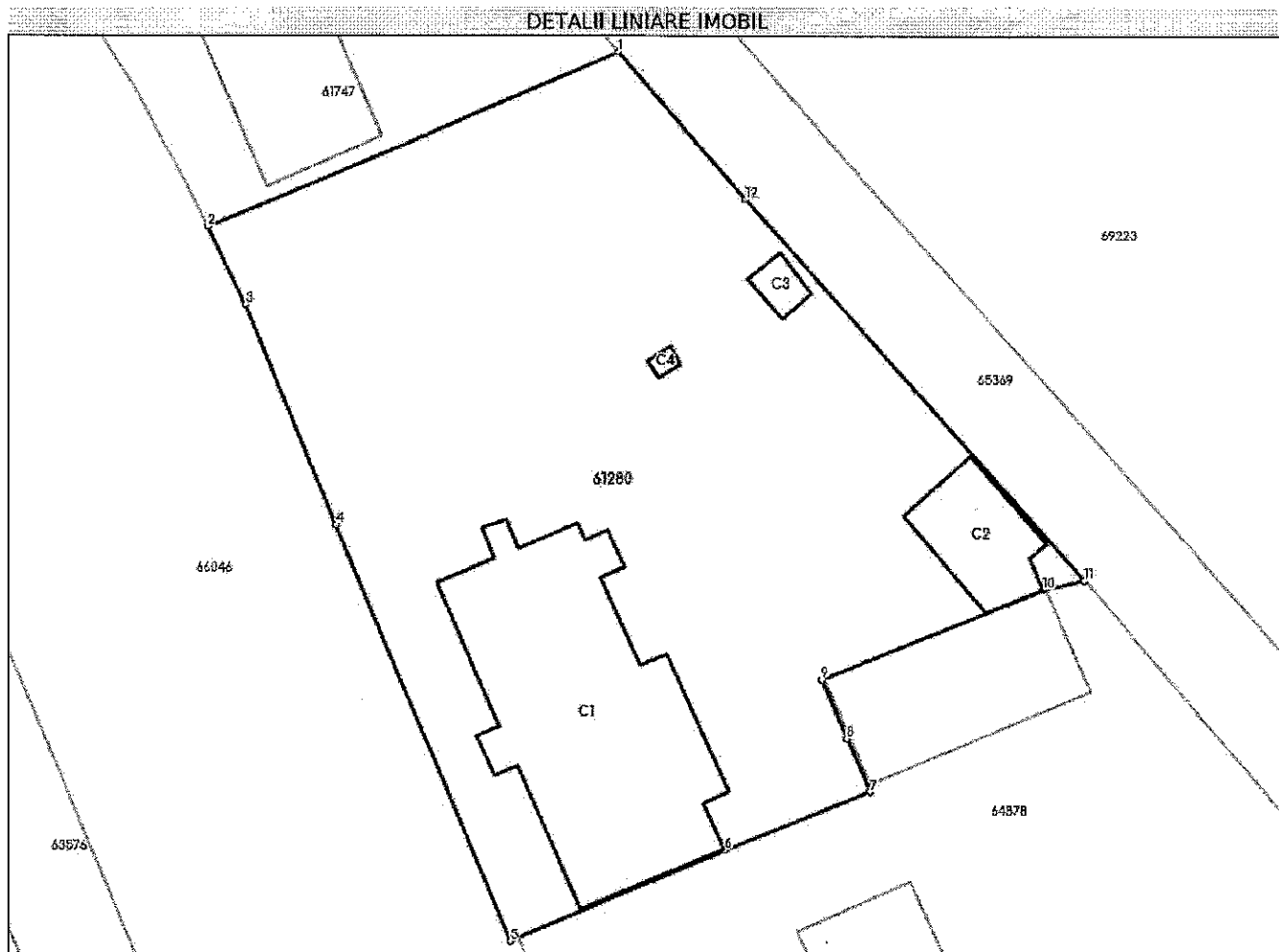
Înscrieri privind dezmembrămintele dreptului de proprietate, drepturi reale de garanție și sarcini	Referințe
13029 / 06/10/2010	
Act Administrativ nr. 329, din 31/10/2008 emis de PRIMARIA PASCANI ((hotararae C.J.Iasi);Hotararea C.L a Municipiului Pascani nr 180/12.11.2008);	
C1	Intabulare, drept de ADMINISTRARE, dobandit prin Conventie, cota actuala 1/1 1) CONSILIUL LOCAL AL MUNICIPIULUI PASCANI <i>OBSERVATII: pozitie transcrisa din CF 60676/Pascani/Pascani, incheierea nr. 6190din 25-MAY-10</i>

Anexa Nr. 1 La Partea I

Teren

Nr cadastral	Suprafața (mp)*	Observații / Referințe
61280	4.355	...

* Suprafața este determinată în planul de proiecție Stereo 70.



Date referitoare la teren

Nr Crt	Categorie folosință	Intra vilan	Suprafața (mp)	Tarla	Parcelă	Nr. topo	Observații / Referințe
1	curți construcții	DA	4.355	-	-	-	

Date referitoare la construcții

Crt	Număr	Destinație construcție	Supraf. (mp)	Situație juridică	Observații / Referințe
A1.1	61280-C1	construcții administrative și social culturale	660	Cu acte	S. construită la sol:660 mp;
A1.2	61280-C2	construcții administrative și social culturale	125	Cu acte	S. construită la sol:125 mp;
A1.3	61280-C3	construcții administrative și social culturale	23	Fara acte	S. construită la sol:23 mp;

Crt	Număr	Destinație construcție	Supraf. (mp)	Situație juridică	Observații / Referințe
AI.4	61280-C4	construcții administrative și social culturale	6	Fara acte	S. construita la sol:6 mp;

Lungime Segmente

1) Valorile lungimilor segmentelor sunt obținute din proiecție în plan.

Punct început	Punct sfârșit	Lungime segment (** (m)
1	2	45.922
2	3	8.941
3	4	24.599
4	5	46.418
5	6	23.969
6	7	16.161
7	8	6.011
8	9	6.573
9	10	24.516
10	11	4.353
11	12	52.574
12	13	0.065
13	1	19.891

** Lungimile segmentelor sunt determinate în planul de proiecție Stereo 70 și sunt rotunjite la 1 milimetru.

*** Distanța dintre puncte este formată din segmente cumulate ce sunt mai mici decât valoarea 1 milimetru.

Extrasul de carte funciară generat prin sistemul informatic integrat al ANCPİ conține informațiile din cartea funciară active la data generării. Acesta este valabil în condițiile prevăzute de art. 7 din Legea nr. 455/2001, coroborat cu art. 3 din O.U.G. nr. 41/2016, exclusiv în mediul electronic, pentru activități și procese administrative prevăzute de legislația în vigoare. Valabilitatea poate fi extinsă și în forma fizică a documentului, fără semnătură olografă, cu acceptul expres sau procedural al instituției publice ori entității care a solicitat prezentarea acestui extras.

Verificarea corectitudinii și realității informațiilor conținute de document se poate face la adresa www.ancpl.ro/verificare, folosind codul de verificare online disponibil în antet. Codul de verificare este valabil 30 de zile calendaristice de la momentul generării documentului.


Data și ora generării,

27/08/2024, 08:52

**APROB ADMITEREA,
INVESTITOR – MUNICIPIUL PAȘCANI**

PRIMĂR :

Marius Nicolae Pintilie



PROCES – VERBAL DE RECEPȚIE LA TERMINAREA LUCRĂRILOR
Nr. 58 din 14.08.2024

privind execuția lucrărilor de construcții aferente investiției, „*Revitalizarea municipiului Pașcani prin modernizarea infrastructurii educaționale și a infrastructurii publice adiacente*”, lucrări executate în cadrul Contractului de lucrări nr. 4438/20.02.2023 – lucrări în cadrul investiției, „*Revitalizarea municipiului Pașcani prin modernizarea infrastructurii educaționale și a infrastructurii publice adiacente*”, încheiat între **MUNICIPIUL PAȘCANI** și **S.C. UNGUREANU TRANS S.R.L., IAȘI**.

1. Imobilele care fac obiectul investiției se identifică după cum urmează:

a. Grădiniță și amenajare teren aferent:

- Adresa administrativă: str. Ștefan cel Mare, nr. 17, mun. Pașcani, jud. Iași,
- Număr cadastral: 61280, Număr Carte funciară: 61280.

b. Sala și teren de sport – Școala Generală „Iordache Cantacuzino”:

- Adresa administrativă: str. Ștefan cel Mare, nr. 19, mun. Pașcani, jud. Iași,
- Număr cadastral: 64878, Număr Carte funciară: 64878.

c. Strada Aleea Parcului:

- Adresa administrativă: str. Ștefan cel Mare, nr. 19, mun. Pașcani, jud. Iași,
- Număr cadastral: 65369, Număr Carte funciară: 65369.

2. Lucrările au fost executate în baza **Autorizației de construire nr. 124**, emisă de Municipiul Pașcani la data de 28.11.2022, cu valabilitate până la 14.03.2025.

3. Comisia de recepție, constituită în baza Dispoziției Primarului, nr. 1714/02.08.2024 și-a desfășurat activitatea în perioada 05 – 14.08.2024, fiind formată din:

1. Mihai Claudiu Bodoască – Presedintele Comisiei – Primăria municipiului Pașcani
2. Iulian Perțu – Membru – Primăria municipiului Pașcani,
3. Constantin Buzatu – Membru – Primăria municipiului Pașcani,
4. Paul – Robert Rățoi – Membru – Primăria municipiului Pașcani,
5. Gheorghe Lăbonțu – Membru – Inspector în construcții – I.J.C.Iași,
6. Costin – Ovidiu Mocănița – Membru – Inspectoratul pentru Situații de Urgență Iași,
7. Roman Mitrea – Membru – Inspectoratul pentru Situații de Urgență Iași.

4. Au mai fost prezenți:

- Dan Bogza – S.C. BONELLO PROIECT S.R.L. Dolhasca – proiectantul lucrării.
- Valerică Ionel Ungureanu și Ionuț Rîmbu – S.C. UNGUREANU TRANS S.R.L. – executantul lucrării.

5. Secretariatul a fost asigurat de Mihai Erdic – Diriginte de șantier – Autorizație nr.16542/09.06.2010 – Instalații electrice, Instalații sanitare, termoventilații.

6. Constatările comisiei de recepție la terminarea lucrărilor:

- 6.1. Capacități fizice realizate în totalitate, conform proiectului tehnic, dispozițiilor de șantier și contractului de lucrări, lucrările executate fiind din următoarele categorii:
- Construcție clădire grădiniță – parter + 2 etaje și amenajare teren aferent – alee de acces și parcare, locuri de joacă, spații verzi și amplasare mobilier urban,
 - Reabilitare și dotare sală de sport – realizare termosistem, refacere instalații,
 - Reabilitare teren de sport – montaj covor sintetic, instalații de iluminat, împrejmuire,
 - Reabilitare strada Alea Parcului.
- 6.2. Nu au fost remediate aspectele consemnate în Procesul-verbal de suspendare a procesului de recepție la terminarea lucrărilor, inclusiv cele rezultate în urma expertizelor tehnice, ridicărilor topografice, încercărilor suplimentare, probelor, măsurătorilor și altor teste solicitate, în termenul de remediere, cuprinse în lista din *Anexa nr. 1* la prezentul proces-verbal – **Nu este cazul.**
- 6.3. Nu au fost realizate măsurile prevăzute în avizul de securitate la incendiu și în documentația de execuție din punct de vedere al prevenirii și al stingerii incendiilor, cuprinse în lista din *Anexa nr. 2* – **Nu este cazul.**
- 6.4. Lucrările cuprinse în lista din *Anexa nr. 3* la prezentul proces-verbal prezintă vicii care nu pot fi înlăturate și care prin natura lor implică nerealizarea uneia sau a mai multor cerințe fundamentale, caz în care se impun expertize tehnice, reproiectări, refaceri de lucrări și altele – **Nu este cazul.**
- 6.5. Valoarea finală a lucrărilor executate este de:

10.838.220,44 lei, fara TVA, respectiv 12.897.482,32 lei cu TVA inclus,

- 6.6. Perioada de garanție acordată lucrărilor este de 36 luni.
- 6.7. Alte constatări, inclusiv ca urmare a solicitărilor suplimentare ale comisiei (nu s-a putut examina nemijlocit construcția, se constată că lucrările nu respectă autorizația de construire, reprezentantul autorității administrației publice competente care a emis autorizația de construire/desființare, al Inspectoratului de Stat în Construcții – I.S.C., al Direcțiilor județene pentru cultură/Direcției pentru Cultură a Municipiului București sau al inspectoratelor județene pentru situații de urgență propun respingerea recepției etc. : - **Nu este cazul.**

7. În urma constatărilor făcute, comisia de recepție decide:

admiterea recepției la terminarea lucrărilor.

8. Comisia de recepție motivează decizia luată prin:

Finalizarea în totalitate și de calitate corespunzătoare a lucrărilor conform Autorizației de construire, proiectului tehnic, a detaliilor de execuție și dispozițiilor de șantier emise pe parcursul execuției lucrărilor și ținând cont de datele consemnate în Referatele tehnice ale proiectantului și dirigintelui de șantier, cu privire la modul în care au fost executate lucrările.

9. Comisia de recepție recomandă luarea următoarelor măsuri:

- *Investitorul va asigura completarea capitolului D al Cărții tehnice, cu privire la exploatarea, întreținerea, repararea și urmărirea comportării în timp a construcției, inclusiv a instalațiilor și echipamentelor aferente investiției, conform Normativului P130 / 1999,*

- *Investitorul va exploata lucrarea la parametrii corespunzători categoriei de importanță „C”, pentru care a fost proiectată, astfel încat să fie conformă cerințelor de rezistență, stabilitate, siguranță și confort,*

- *Conform art. 32, lit. c)/HG nr. 273/1994, actualizată cu modificările și completările ulterioare, Procesul verbal de recepție finală se va comunica în termen de 5 zile de la data finalizării recepției, la IJC Iași.*

10. Prezentul proces – verbal, conținând 3 file numerotate și 0 anexe numerotate, cu un total de 3 file, a fost încheiat astăzi, 14.08.2024, la Primăria municipiului Pașcani, în 8(opt) exemplare.

11. Alte mențiuni: - Nu este cazul;

COMISIA DE RECEPTIE :

Membri :

1. Mihai Claudiu Bodoască – Președinte: _____;
2. Ing. Iulian Perțu – _____;
3. Ing. Constantin Buzatu – _____;
4. Ec. Paul – Robert Rățoi – _____;
5. Ing. Gheorghe Lăbonțu – _____;
6. Lt. col. Costin – Ovidiu Mocănița – _____;
7. Lt. col. Roman Mitrea – _____;

Alți participanți:

Proiectant: – S.C. BONELLO PROIECT S.R.L. Dolhasca: – Ing. Dan Bogz _____;

Executant: – S.C. UNGUREANU TRANS S.R.L. Vaslui: _____;

Ing. Valerică Ionel Ungureanu – _____, Ing. Ionuț Rîmbu – _____;

Secretar comisie:

Diriginte de șantier – Ing. Mihai Erdic,

ROMANIA - M.D.R.T. - I.S.C.
ERDIC MIHAI
DIRIGINTE DE ȘANTIER
00016542 00023632
ENI/SUBDOMENII
;8.1 ;8.2; 9.1; 9.4; 9.5;

ACT DE ALIPIRE

CONSILIUL LOCAL AL MUNICIPIULUI PAȘCANI, reprezentat de *primar CRĂCIUNESCU GRIGORE*, domiciliat în mun. Pașcani, [REDACTAT]

[REDACTAT], în baza Hotărârii Consiliului Local Pașcani nr. 125/30.08.2008 privind aprobarea Studiului de Fezabilitate al proiectului „Centrul de Dezvoltare Economică în municipiul Pașcani, județul Iași”, în vederea realizării proiectului “Centrul de Dezvoltare Economică în municipiul Pașcani, județul Iași”, a hotărât alipirea următoarelor suprafețe de teren – domeniu public al municipiului Pașcani, jud.Iași: -----

1. suprafața de 2.887 m.p. teren curți construcții (suprafața din act fiind de 2.770 m.p. teren), situat în intravilanul municipiului Pașcani, str. Ștefan cel Mare nr. 17, jud. Iași, *parcela ICC.*, între vecinii: la nord Consiliul local Pașcani, la est str. Parcului, la sud Școala Generală nr. 3 și la vest str. Ștefan cel Mare și Sfânt, având *numărul cadastral al corpului de proprietate 60676, pe care se află amplasate construcțiile C.1- în suprafață construită la sol de 660 m.p., C.2- în suprafață construită la sol de 125 m.p., C.3- în suprafață construită la sol de 23 m.p. și C.4- în suprafață construită la sol de 6 m.p.*; -----

Terenul a fost identificat cadastral potrivit planului de amplasament și delimitare a imobilului verificat, recepționat și înregistrat sub nr. 7292 din 17.06.2010 la O.C.P.I. Iași care face parte integrantă din prezentul contract. -----

Această suprafață de teren face parte din domeniul public al municipiului Pașcani, așa cum rezultă și din Hotărârea Guvernului nr. 1354/2001 privind atestarea domeniului public al județului Iași, precum și al municipiilor, orașelor și comunelor din Județul Iași, publicată în Monitorul Oficial al României, Partea I, nr.142 din 27.02.2007, Hotărârea Consiliului Local Pașcani nr. 53/23.08.1999 privind aprobarea domeniului public al municipiului Pașcani, județul Iași, Hotărârea Consiliului Local Pașcani nr. 180/12.11.2008 privind însușirea în proprietatea publică a municipiului Pașcani și în administrarea Consiliului Local Pașcani, a imobilelor (clădire și teren) situate în mun. Pașcani, str. Ștefan cel Mare nr. 17, județul Iași, Hotărârea Consiliului Județean Iași nr. 329/31.10.2008 pentru aprobarea transmiterii fără plată din proprietatea publică a județului Iași și administrarea Consiliului Județean Iași, în proprietatea publică a municipiului Pașcani și în administrarea Consiliului Local al municipiului Pașcani a imobilelor (clădire și teren), situate în mun. Pașcani, str. Ștefan cel Mare nr. 17, județul Iași, Procesul-verbal de predare/preluare a imobilelor (clădiri și teren) încheiat la data de 19.11.2008, Hotărârea Consiliului Local Pașcani nr. 201/19.12.2008 emisă de Consiliul local Pașcani privind trecerea din proprietatea publică a municipiului Pașcani și din administrarea Consiliului Pașcani, în proprietatea privată a municipiului Pașcani și în administrarea Consiliului local Pașcani a unor construcții situate în mun. Pașcani, județul Iași, inventarul bunurilor care aparțin domeniului public al municipiului Pașcani, jud.Iași. Dreptul de proprietate asupra acestui teren a fost *însușit inițial, în cartea funciară nr. 6961 SPECIALA a municipiului Pașcani* conform încheierii nr. 7292 din 11.06.2010 eliberată de Biroul de Cadastru și Publicitate Imobiliară Pașcani, iar ulterior în urma conversiei de pe hârtie, în *Cartea Funciară nr. 60676*; -----

2. suprafața de 1.468 m.p. teren curți construcții (suprafața din act fiind de 1.555 m.p. teren), situat în intravilanul municipiului Pașcani, str. Ștefan cel Mare, jud. Iași, *parcela ICC.*, între vecinii: la nord Consiliul local Pașcani, la est str. Parcului, la sud Consiliul local Pașcani și la vest str. Ștefan cel Mare și Sfânt, având *numărul cadastral al corpului de proprietate 61110*; -----

Terenul a fost identificat cadastral potrivit planului de amplasament și delimitare a imobilului verificat, recepționat și înregistrat sub nr. 7322 din 17.06.2010 la O.C.P.I. Iași care face parte integrantă din prezentul contract. -----

Această suprafață de teren face parte din domeniul public al municipiului Pașcani, așa cum rezultă și din Hotărârea Guvernului nr. 48/2007 pentru modificare și completarea Hotărârii Guvernului nr. 1354/2001 privind atestarea domeniului public al județului Iași, precum și al municipiilor, orașelor și comunelor din Județul Iași, publicată în Monitorul Oficial al României, Partea I, nr.142 din 27.02.2007, Hotărârea Consiliului Local Pașcani nr. 53/23.08.1999 privind aprobarea domeniului public al municipiului Pașcani, județul Iași, Hotărârea Consiliului Local Pașcani nr. 33/28.02.2007 privind

demolarea clădirii policlinica cu plată din strada Ștefan cel Mare nr.15, județul Iași, inventarul bunurilor care aparțin domeniului public al municipiului Pașcani, jud.Iași. Dreptul de proprietate asupra acestui teren a fost înscris în cartea funciară nr. 61110 a municipiului Pașcani, conform încheierii nr. 7322 din 14.06.2010 eliberată de Biroul de Cadastru și Publicitate Imobiliară Pașcani.

În urma alipirii celor două suprafețe descrise mai sus, se constituie următoarea parcelă:

➤ **SUPRAFAȚA DE 4.355 m.p. teren curți construcții**, situat în intravilanul municipiului Pașcani, str. Ștefan cel Mare nr. 17, jud. Iași, parcela ICC., între vecinii: la nord Consiliul local Pașcani, la est str. Parcului, la sud Școala Generală nr.3 și la vest str. Ștefan cel Mare și Sfânt, având numărul cadastral al corpului de proprietate 61280, pe care se află amplasate construcțiile C.1- în suprafață construită la sol de 660 m.p., C.2- în suprafață construită la sol de 125 m.p., C.3- în suprafață construită la sol de 23 m.p. și C.4- în suprafață construită la sol de 6 m.p.:

Imobilul a fost identificat cadastral potrivit planului de amplasament și delimitare a imobilului verificat, recepționat și înregistrat sub nr. 8846 din 30.07.2010 la O.C.P.I. Iași care face parte integrantă din prezentul contract.

Imobilul este liber de sarcini sau servituți așa cum rezultă și din extrasele de carte funciară nr. 12850 din 01.10.2010 și nr. 12849 din 01.10.2010 eliberate de Biroul de Cadastru și Publicitate Imobiliară Pașcani.

Eu, **CRĂCIUNESCU GRIGORE**, declar că acest teren nu are alți proprietari, nu a mai fost înstrăinat în favoarea vreunei persoane fizice sau juridice, nu s-au încheiat convenții de vânzare, antecontract de vânzare-cumpărare cu alte persoane fizice sau juridice privind acest teren și că acesta nu constituie obiectul nici unui contract de închiriere în curs de derulare și nu este grevat de sarcini, asumându-mi întreaga responsabilitate în acest sens.

Valoarea de circulație a terenului stabilită conform expertizei este de 372.771 lei stabilită conform expertizei de evaluare a imobilelor din județul Iași, în conformitate cu prevederile art. 77 (1), alin. 5 din Legea 571/2003 privind Codul fiscal, modificat prin legea nr. 343/2006 și ale art. 151(6) din Hotărârea Guvernului nr. 44/2005, expertiză realizată de către Compania Experților Evaluatori Iași. Taxele necesare perfectării prezentului act, au fost suportate de Primăria mun. Pașcani, jud.Iași.


Eu, **CRĂCIUNESCU GRIGORE**, împuternicesc notarul public prin prezentul act, să solicite Biroului de Carte Funciară Pașcani, înscrierea în Cartea Funciară a prezentului act de alipire așa cum s-a dispus prin prezentul act.

De asemenea, garantez sub sancțiunea legii penale că situația de fapt și de drept pe care se întemeiază prezentul act este cea rezultată din actele pe care le-am prezentat notarului public, eu fiind singurul responsabil de eventualele neconcordanțe între acestea și realitate.

În caz de litigii sau orice alte neînțelegeri ce se vor ivi ulterior perfectării acestui act, înțeleg să renunț la orice cale de atac împotriva notarului public ce a redactat și autentificat prezentul act.

Tehnoredactat și autentificat la Biroul Notarilor Publici Asociați ZAHARIA CAMELIA MANUELA și ZAHARIA EUGEN, cu sediul în Pașcani str. Grădinitei bl. G.I.B. jud. Iași, în cinci exemplare, azi data autentificării, din care unul s-a păstrat la arhiva biroului notarial, două la Biroul de Cadastru și Publicitate Imobiliară Pașcani, iar două s-au eliberat proprietarului.

CONSILIUL LOCAL AL MUNICIPIULUI PAȘCANI
reprezentat de primar **CRĂCIUNESCU GRIGORE**





ROMANIA
BIROUL NOTARILOR PUBLICI ASOCIAȚI
ZAHARIA CAMELIA-MANUELA
ZAHARIA EUGEN

Pașcani str. Grădiniței bl. G.I.B județul Iași
Tel. - 0232/717888 Tel/Fax - 0232/766306
Operator de date cu caracter personal 2794



Nr. 12235/2010

ÎNCHEIERE DE AUTENTIFICARE NR. 5673

Anul 2010 luna octombrie ziua 06



În fața mea ZAHARIA CAMELIA MANUELA, *notar public*, la sediul biroului,

prezentat personal: -----

1. CRĂCIUNESCU GRIGORE, domiciliat în Pașcani, [redacted]
[redacted], identificat cu carte de identitate seria [redacted] eliberată
de Poliția Pașcani, cod numeric personal [redacted] în calitate de primar al
MUNICIPIULUI PAȘCANI, JUD. IAȘI, care, după citirea actului, a consimțit la
autentificarea prezentului înscris, semnând toate exemplarele din prezentul act și anexele
acestuia-----

În temeiul art. 8 lit.b din Legea nr. 36/1995,
SE DECLARĂ AUTENTIC PREZENTUL ÎNSCRIS.

- S-a încasat în contul O.C.P.I. suma de 60 lei- cod 2.2.2. cu chitanța nr. 0361413/2010.
- S-a încasat în contul O.C.P.I. suma de 240 lei- cod 2.2.2. cu chitanța nr. 0361414/2010.
- S-a încasat onorariul de 400 lei + TVA- 96 lei cu OP;



HOTARARE

Privind insusirea in proprietatea publica a municipiului
Pascani si in administrarea Consiliului Local al Municipiului
Pascani a imobilelor (cladire si teren) situate in municipiul
Pascani, strada Stefan cel Mare, nr. 17, in vederea finalizarii
proiectului tehnic „ Centrul de dezvoltare economica Pascani ”

Consiliul Local al municipiului Pascani, jud Iasi:

Avand in vedere Raportul nr.19451 din 05.11.2008 intocmit de Serviciul Urbanism, Amenajarea Teritoriului, Disciplina in Constructii, Compartimentul Patrimoniu si Contracte si Compartimentul Juridic si Contencios, care releva necesitatea efectuarii unor abrogari, modificari sau completari in continutul listei cuprinzand bunuri care alcatuiesc domeniul public al municipiului Pascani;

Avand in vedere Rapoartele de avizare ale :

- *Comisiei de prognoze economico-sociale, buget, finante, industrie si IMM-uri;*
- *Comisiei juridica,ordinea publica, drepturile omului si libertatilor cetatenesti din cadrul Consiliului Local al municipiului Pascani;*

Avand in vedere Hotararea Consiliului Judetean nr.329 din 31.10.2008, prin care se aproba transmiterea fara plata a imobilelor situate in municipiul Pascani, strada Stefan cel Mare, nr.17;

In conformitate cu prevederile art. 1 si 3 alin. (1) si alin. (4) din Legea nr. 213/1998 privind proprietatea publica si regimul juridic al acesteia, cu modificarile si completarile ulterioare;

In baza Normelor tehnice pentru intocmirea inventarului bunurilor care alcatuiesc domeniul public al comunelor, oraselor, municipiilor si judetelor aprobate prin H. G. nr. 548 din 08.iulie 1999 ;

In conformitate cu prevederile art. 36, alin. (1) si art. 120, din Legea nr. 215/2001 privind administratia publica locala, republicata, cu modificarile si completarile ulterioare;

In temeiul art. 45 alin. (1) din Legea nr. 215/2001, privind administratia publica locala, republicata, cu modificarile si completarile ulterioare,

HOTARASTE :

Art. 1. Se insusesc in proprietatea publica a municipiului Pascani si in administrarea Consiliului Local al municipiului Pascani, imobilele (cladire si teren) situate in str. Stefan cel Mare, nr. 17 conform Anexei nr. 1, parte integranta din prezenta hotarare.

Art.2. La Anexa nr. 3 – Inventarul bunurilor care apartin domeniului public al municipiului Pascani:

- a) se completeaza cu pozitiile 964, 965 si 966 conform Anexei nr. 1 la prezenta hotarare.

Art.3. Se insuseste lista - Anexa nr. 1 la prezenta hotarare ce cuprinde inventarul bunurilor care apartin domeniului public al municipiului Pascani care completeaza Anexa nr 3 – Inventarul bunurilor care apartin domeniului public al municipiului Pascani atestat prin Hotararea Guvernului nr. 1354 / 2001.

Art.4. Hotararea si Anexa nr. 1 adoptate vor fi inaintate Consiliului Judetean Iasi in vederea centralizarii si comunicarii Guvernului Romaniei pentru atestarea proprietatii publice a municipiului Pascani.

Art.5. Serviciul administratie publica locala va comunica in copie prezenta hotarare:

- Institutiei Prefectului judetului Iasi ;
- Consiliului Judetean Iasi;
- Primarului municipiului Pascani ;
- Compartimentului Patrimoniu ;
- Serviciului Urbanism, Amenajarea Teritoriului, Disciplina in Constructii;
- Serviciului Buget, Financiar, Contabilitate;
- Mass-media

PRESEDINTE DE SEDINTA
CONSILIER , PANZARU COSTICA



CONTRASEMNEAZA
SECRETAR,
Mircea Zuzan



Nr. 180
Din 12.11.2008

INVENTARUL
bunurilor care apartin domeniului public al municipiului Pascani - completare

H. Terenuri si cladiri in care isi desfasoara activitatea Consiliul Local si Primaria, precum si institutii publice de interes local, cum sunt: teatre, Casa de Cultura, camine culturale case si palate ale copiilor, biblioteci, muzee, gradinite, camine, spitale, policlinici, camine de copii, de batrani si pentru persoane cu handicap si alte asemenea institutii

Nr. Crt	Codul de clasificare	Denumirea bunului	Elemente de identificare	Anul dobândirii sau dării în folosință	Valoarea de inventar Lei RON	Situația juridică actuală
0	1	2	3	4	5	6
964	1.6.2	Cladire principala	Centrul de plasament Municipiul Pascani, str. Stefan cel Mare, nr.17, Sc = 559 mp	1954	100.0000	Proprietate publica
965	1.6.2	Spalatorie	Centrul de plasament Municipiul Pascani, str. Stefan cel Mare, nr.17, Sc = 89 mp	1954	12.000	Proprietate publica
966	0.1	Teren	Centrul de plasament Municipiul Pascani, str. Stefan cel Mare, nr.17, Sup. totala =2800 mp	1954	280.000	Proprietate publica



ROMÂNIA
JUDEȚUL IAȘI
PRIMĂRIA MUNICIPIULUI PAȘCANI

Str. Ștefan cel Mare, Nr.16, cod: 705200 - PAȘCANI

Telefon: 0232.76 23 00; Fax: 0232.76 62 59

e-mail: office@primariapascani.ro

investitii@primariapascani.ro

Nr. 21617 din 28.08.2023



NR: 21617


DATA: 28/08/2024

COD: 17472

Având în vedere adresa nr. 21381/26.08.2024, prin care se cere inițierea unui proiect de hotărâre pentru însușirea în domeniul public al UAT Pașcani a obiectivului de investiții "Grădiniță și amenajare teren afent", vă transmitem valorile pentru fiecare obiect în parte:

1. Grădinița = **9.943.756,51 lei, inclusiv TVA;**
2. Teren aferent grădiniței = **444.582,39 lei, inclusiv TVA;**
3. Aleea Parcului = **1.623.849,02 lei, inclusiv TVA;**
4. Teren de sport = **966.497,98 lei, inclusiv TVA;**
5. Sală de sport = **2.114.588,34 lei, inclusiv TVA**

Direcția Economică,
Ec. Ana Grigoraș



Compartiment Tehnic și Investiții
Ing. Buzatu Constantin



Manager de proiect
Claudiu – Mihai Bodoașcă

